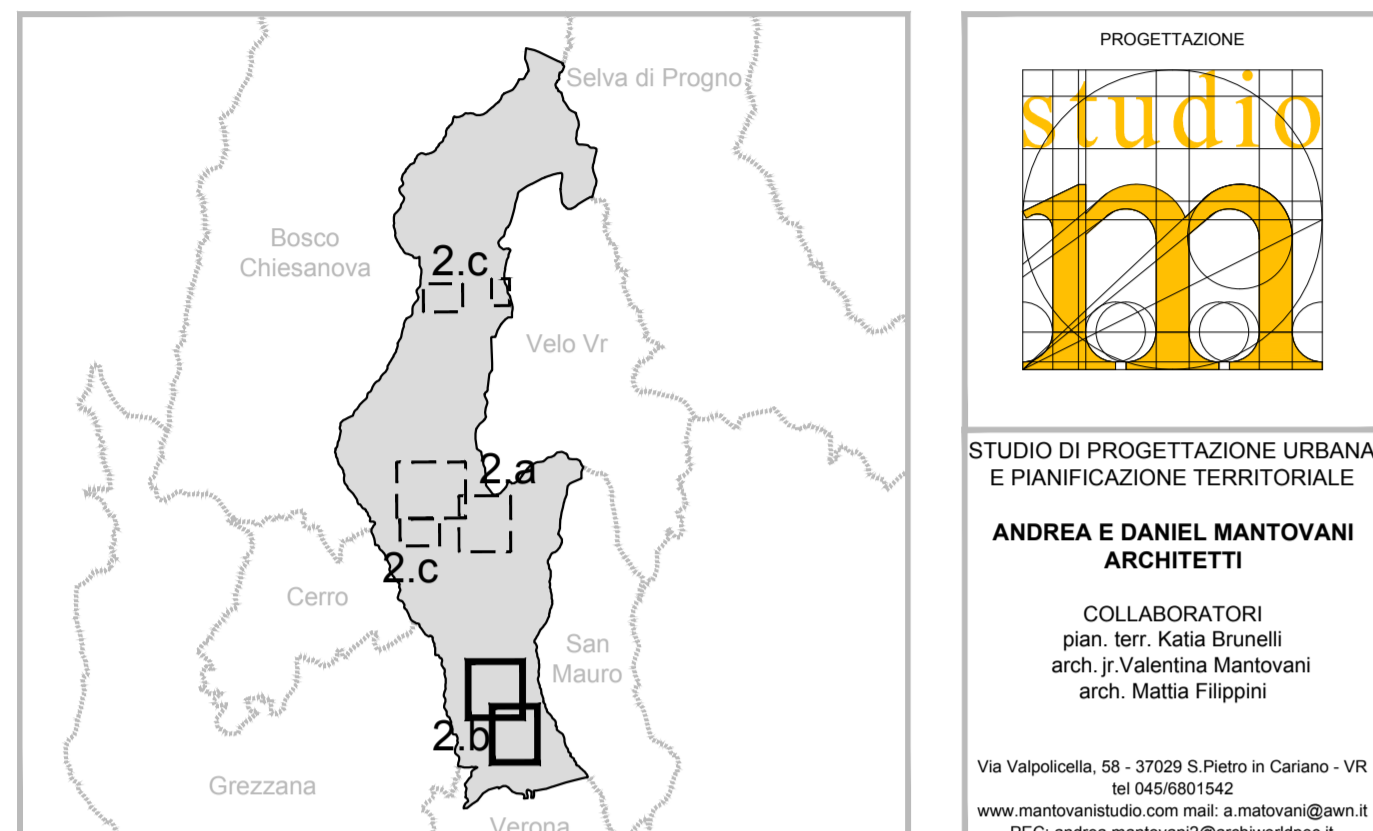


**PIANO DEGLI INTERVENTI**  
ZONE SIGNIFICATIVE - SAN ROCCO DI PIEGARA



Comune di Rovere Veronese  
Progettista  
Sindaco Ing. Fabio Esti  
arch. Andrea Mantovani

QUADRO CONOSCITIVO  
DANIEL MANTOVANI ARCHITETTO

COMPATIBILITÀ IDRAULICA  
NICOLA OLIBONI INGEGNERE

Approvato con D.C.C. n.5 del 21.05.2015  
maggio 2015

**LEGENDA**

**Vincoli, Pianificazione territoriale, fasce di rispetto**

- Confine Comunale
- Vincolo sismico
- Vincolo idrogeologico-forestale
- Vincolo Destinazione Forestale
- Vincolo paesaggistico
- Idrografia pubblica / Servizi idraulica
- Pozzi di Prelievo per uso idropotabile / Fasce di rispetto
- Impianti di telecomunicazione elettronica
- Cimiteri / Fasce di rispetto
- Viabilità principale / Fasce di rispetto stradale
- Vincolo monumentale
- Parco Naturale Regionale della Lessinia
- Parco Naturale Regionale della Lessinia
- a) Zona di riserva naturale orientata
- b) Zona di riserva speciale
- c) Zona di riserva ad indirizzo didattico
- d) Zona agro - silvo - pastorale

**Sistema geologico, ambientale e paesaggistico**

- Invarianti di natura paesaggistica
- Elementi dell'architettura con valore storico - testimoniale
- Area di tutela dei siti a rischio archeologico
- Territorio agricolo - Zona "E1"
- Territorio agricolo - Zona "E2"
- Territorio agricolo - Zona "E3"
- Allevamenti zootecnici intensivi

**Sistema insediativo consolidato ed aree pubbliche**

- Zona "A" Nuclei di Antica Origine
- Zona "EA" Centri Rurali di Antica Origine
- Centro Storico
- Zona "B" - Completamento edilizio
- Zona "C1" - Residenziale integrativa
- Verde privato e pertinenze tutelate
- Zona "Fa" - Aree per istruzione
- Zona "Fb" - Aree per attrezzature di interesse comune
- Zona "Fc" - Aree attrezzate a parco gioco e sport
- Zona "Fd" - Aree per parcheggi
- Piani Urbanistici Attuativi convenzionati

**Tessuto economico-produttivo**

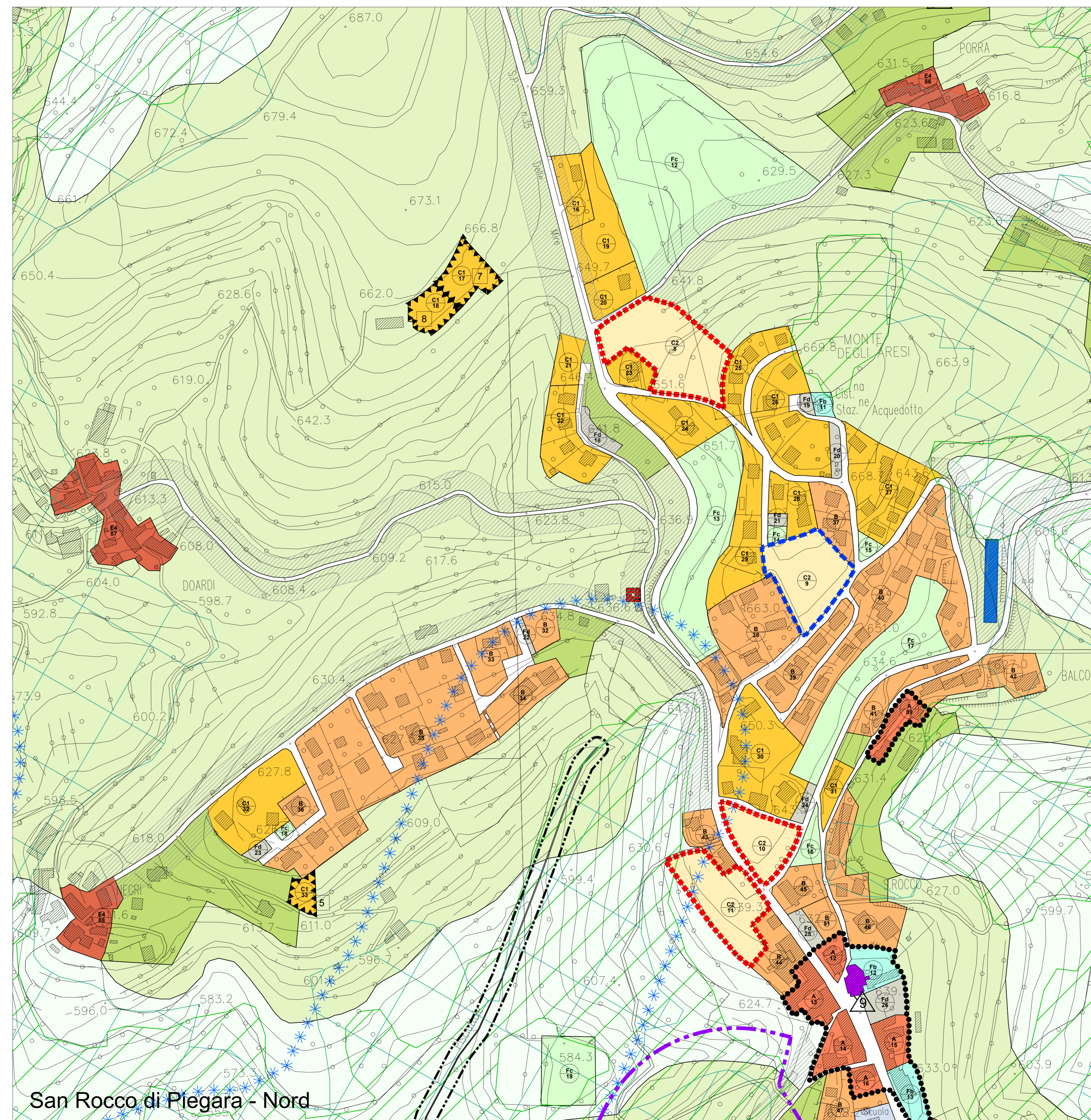
- Zona "D1" - Produttiva di completamento industriale e artigianale
- Zona "D2" - Produttiva di completamento commerciale direzionale
- Zona "D3" - Attrezzatura turistica
- Attività produttiva in zona impropria

**Aree in trasformazione**

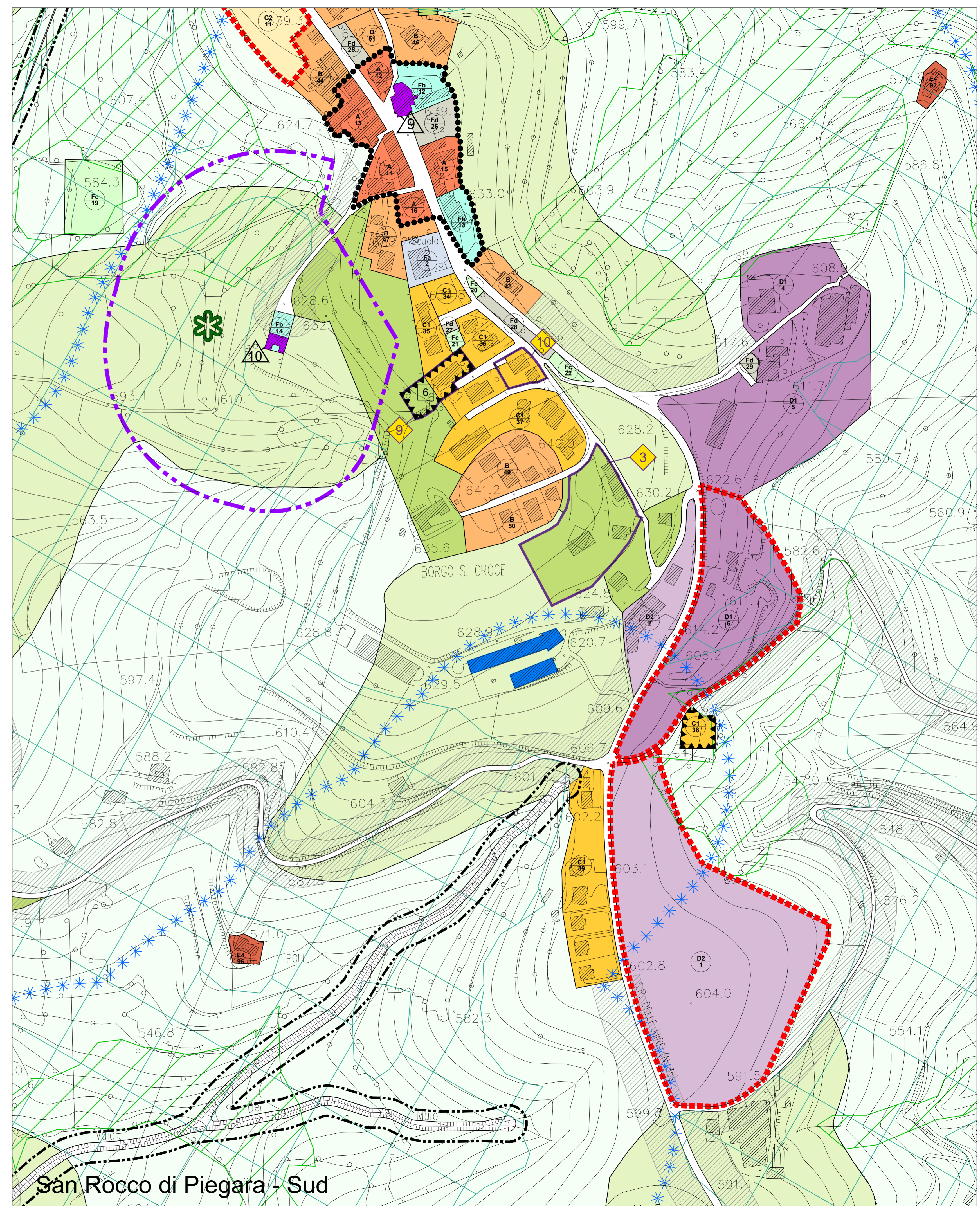
- Zona "C2" - Residenziale di espansione
- Ambito soggetto ad Accordo pubblico - privato art. 6 L.R. n. 11/2004
- Area con obbligo di piano attuativo

**Sistema della mobilità**

- Percorsi rurali e montani
- Percorsi pedociclabili



San Rocco di Piegara - Nord



San Rocco di Piegara - Sud